





Landig am Linthkanal - Schutzzonenplan


 Schutzgebietsgrenze


Schutzzonen

 Zone 1: Uferbereich


 Zone 2: Linth

 Zone 3: Naturerlebniszone

 Zone 4: Bauten und Anlagen

 Zone 5: Pufferzone

Information

 Eisenbahnbrücken (nicht Teil des Schutzgebietes)

Regierungsratsbeschluss §329 vom 14. Juni 2022

(Inkrafttreten: 1.1.2023)



Kartendaten:
Kanton Glarus und Glarner Gemeinden
Kartengrundlage:
SwissIMAGE : © 2019 Bundesamt für Landestopografie

